


PROVINCIE NAMEN



In goud een leeuw van sabel, getongd en genageld van keel, gekroond van goud; over alles heen een schuinbalk van keel.

Het gebied dezer provincie werd in overoude tijden bewoond door de Eburonen, een Germaanschen volksstam die in 55 voor Christus over den Rijn kwam en zich langs de Maas in de boschrijke en moerassige omgeving van het tegenwoordige Tongeren (toen hun hoofdplaats Aduatuca) nederzette. In deze streken vond de eerste botsing tusschen de Romeinsche legioenen en de toenmalige bevolking onzer landstreken plaats. Na den vreeselijken slag waarbij de Nerviërs, die ter verdediging van hun gebied tot de Samber waren doorgedrongen, werden verslagen, verschansten zich de hun ter hulp snellende Aduatiken in hunne versterkingen; naar men meent te kunnen aannemen bevonden deze zich op de plaats van het huidige Namen. Ondanks een handige krijgslist werden zij door Cesar overwonnen en 53.000 overlevenden werden als slaven verkocht.

Het graafschap Namen droeg in de VII^e eeuw den naam van « Pagus Lommensis ». Het bestond destijds behalve uit het eigenlijke « Pagus Lommensis » waarin o. a. Chimay, Philippeville, Florenne, etc. gelegen waren, uit het « Pagus Darmensis » met Namen, Fleurus, Gembloers, en het « Pagus Sambrensis » gelegen tusschen de Molignée en de Samber. Doch dit graafschap slonk allengs tot een gebied omvattende de steden Namen, Florenne en Hastière benevens eenige streken ten Noorden der Maas.

Reeds in de X^e eeuw is Namen een zelfstandig graafschap, dat zijn naam bekwam van het stamslot der oudste graven van wie Beranger van Lommegouw als eerste genoemd wordt. De mannelijke lijn van dit

gravengeslacht eindigt met Hendrik I (den Blinden, 1139-1196), den zoon van Godevaart van Namen en Ermesinde van Luxemburg waardoor hij tevens als vierde graaf van dien naam in Luxemburg regeerde. Door dat zijn zuster Aleida met Boudewijn IV van Henegouwen gehuwd was, werd hij in Namen door den tweeden zoon van Boudewijn V van Henegouwen (Boudewijn VIII in Vlaanderen), Philips den Edelen (1196-1212) opgevolgd, waarna het graafschap aan diens zuster Jolanthe (1212-1216) komt. De laatste was gehuwd met Peter van Courtenay, Keizer van het Latijnsche Rijk te Konstantinopel. Na Jolanthe regeerden achtereenvolgens haar zoons en dochter Philips II, Hendrik II, Margaretha en ten slotte Boudewijn II (1237-1263), de laatste Latijnsche Keizer, die zijn rechten op Namen verkocht aan Gwijde van Dampierre (1263-1297), sedert 1279 ook graaf van Vlaanderen. Tengevolge van de oproerigheid zijner Namensche onderdanen zag Gwijde zich echter genoodzaakt het graafschap aan zijn derden zoon Jan (1297-1330) in leen te geven. Deze werd weer opgevolgd door zijn zonen en kleinzonen waarvan de laatste, Jan III (1418-1429), zijn bezitting aan Philips van Burgondië (1429-1467) verkocht. Aldus werd Namen één van de Zeventien Vereenigde Nederlanden en deelde de lotgevallen van deze.

Wij zien uit het bovenstaande, dat het graafschap Namen, na Hendrik den Blinden aan het Vlaamsche Huis kwam en dat de Namensche vorsten daarna steeds aan het Vlaamsche Huis geparenteerd bleven. Het Namensche blazoën, thans dat der provincie, is dan ook de Vlaamsche Leeuw, waaroverheen het gebruikelijke breukteeken der Vlaamsche vorsten, de schuinbalk van keel, terwijl de leeuw tevens gekroond is.


Bij den Vrede van Luneville (1801) werd het Namensche gebied als departement Samber en Maas onder het Fransche bewind gebracht, waarna het in 1814 een provincie van het Koninkrijk der Nederlanden werd, om tenslotte na den onafhankelijkheidskrijg van 1830 aan het Koninkrijk België te komen.



PROVINCIE NAMEN

NAMUR \diamond NAMEN

Province de Namur
: Provincie Namen :
No. 1



CAFÉ
HAG.

KOFFIE
HAG.

ANDENNE

Province de Namur
: Provincie Namen :
No. 2



CAFÉ
HAG.

KOFFIE
HAG.

DINANT

Province de Namur
: Provincie Namen :
No. 3




CAFÉ
HAG.

KOFFIE
HAG.

GEMBOUX

Province de Namur
: Provincie Namen :
No. 4



CAFÉ
HAG.

KOFFIE
HAG.

ROCHEFORT

Province de Namur
: Provincie Namen :
No. 5




CAFÉ
HAG.

KOFFIE
HAG.

FOSSES

Province de Namur
: Provincie Namen :
No. 6



CAFÉ
HAG.

KOFFIE
HAG.

PHILIPPEVILLE

Province de Namur
: Provincie Namen :
No. 7



CAFÉ
HAG.

KOFFIE
HAG.

MARIENBOURG

Province de Namur
: Provincie Namen :
No. 8




CAFÉ
HAG.

KOFFIE
HAG.

CINEY

Province de Namur
: Provincie Namen :
No. 9



CAFÉ
HAG.

KOFFIE
HAG.



Ik heb tegenwoordig patienten welke, met het oog op te hooge bloed-
druk, gebruik maken van koffie Hag. Deze patienten zijn er zeer tevre-
den over, en de bloeddruk wordt door deze koffie voordeelig beïnvloed.
D^r M. Q. te M.




PROVINCIE NAMEN

Beschrijving der Blazoenen N^{rs} 1 tot 9.


- 1 **Namen.** (*Namur*). 30.919 inwoners; 1,028 hectaren oppervlakte.
Wapen : in goud een leeuw van sabel, getongd en genageld van keel; over alles heen een schuinbalk van keel. Behalve den naam heeft de gemeente dus ook het wapen met de provincie gemeen. De leeuw is echter ongekroond. Soms blijft de schuinbalk achterwege terwijl de leeuw dan gekroond is.
- 2 **Andenne.** 7,258 inwoners; 1,537 hectaren oppervlakte.
Wapen : in goud een leeuw van sabel, gekroond en getongd van keel.
- 3 **Dinant** 6,628 inwoners; 1,834 hectaren oppervlakte.
Wapen : in zilver een halve leeuw van keel, gekroond van goud en omringd van twee, aan den schildvoet gekruiste, rietstengels, eveneens van keel.
- 4 **Gembloers.** (*Gembloux*). 5,301 inwoners; 891 hectaren oppervlakte.
Wapen : in azuur drie, 2 en 1 geplaatste, sleutels van zilver.
- 5 **Rochefort.** 3,468 inwoners; 2,862 hectaren oppervlakte.
Wapen : in goud een adelaar van sabel.
- 6 **Fosses.** 3,544 inwoners; 2,081 hectaren oppervlakte.
Wapen : in goud een man van natuurlijke kleur, gekleed van keel en sinopel, in beide handen een spade houdend, staande op een grond van sinopel.
- 7 **Philippeville.** 1,257 inwoners; 1,121 hectaren oppervlakte.
Wapen : in azuur een zilveren Burgondisch kruis, in elk der hoeken vergezeld van een gekroonde letter P. van hetzelfde. De gemeente dankt haar ontstaan, naam en wapen aan de vesting die Keizer Karel V hier in 1554 liet bouwen en die naar zijn zoon Philips genoemd werd.
- 8 **Mariembourg.** 1,347 inwoners; 592 hectaren oppervlakte.
Wapen : in goud een leeuw van sabel.
- 9 **Ciney.** 5,259 inwoners; 2,894 hectaren oppervlakte.
Wapen : in azuur vijf schuinkruislings geplaatste, baardeloze hoelden van zilver. Het stadszegel vertoonde eertijds het gebruikelijke type n. 1. een stadspoort tusschen twee slanke torens. Boven de poortopening een nis waarin het beeld der Heilige Maagd met het Kind. In de XVIII^e eeuw heeft men dit zegel vervangen door dat met de vijf hoofden hetwelk de herinnering aan een legende levendig moet houden, die volgens XIV^e eeuwse chroniekschrijvers met den naam der stad in verband staat. Ciney, vroeger Chiney, zou volgens Etymologen, oorspronkelijk « Chinney » zijn, dat de Waalsche form van « cinq noyés » (vijf drenkelingen) nadert. Bedoelde chroniekschrijvers verhalen hoe 5 zonen van Prins Clement, heer van Chiney, in een moeras verdronken, maar door St-Materne, stichter der kerk, weer tot het leven werden teruggeroepen. Dicht bij Ciney is thans nog een drassige plek met één wel, « La fontaine St-Materne » genoemd.

PROVINCIE NAMEN


❖ **DINANT** ❖
 Province de Namur
 : Provincie Namen :
 No. 10



—❖ **COUVIN** ❖—
 Province de Namur
 : Provincie Namen :
 No. 11




❖❖ **WALCOURT** ❖❖
 Province de Namur
 : Provincie Namen :
 No. 12



❖ **BOUVIGNES** ❖
 Province de Namur
 : Provincie Namen :
 No. 13



❖ **GRAND-LEEZ** ❖
 Province de Namur
 : Provincie Namen :
 No. 14




❖❖ **DHUY** ❖❖
 Province de Namur
 : Provincie Namen :
 No. 15




❖ **VIEVES** ❖
 Province de Namur
 : Provincie Namen :
 No. 16



❖❖ **ERPENT** ❖❖
 Province de Namur
 : Provincie Namen :
 No. 17



—❖ **BRÛLY** ❖—
 Province de Namur
 : Provincie Namen :
 No. 18



Over koffie Hag ben ik bijzonder tevreden : de afwezigheid van coffeine maakt dat deze koffie inderdaad een therapeutische waarde heeft. Ik zocht reeds lang, zonder daarin te slagen, een werkelijke fijne koffie, en ik moet zeggen dat de koffie Hag mij, ook wat aroma en smaak betreft, volkomen voldoening schenkt; ik zal Uwe koffie gaarne bij iedere gelegenheid aanbevelen.
 Dr H., te F.



PROVINCIE NAMEN

Beschrijving der Blazoenen N^{rs} 10 tot 18.


- 10 **Dinant.** 7,106 inwoners; 1,834 hectaren oppervlakte.
Wapen : in zilver een halve leeuw van keel, gekroond met een kroon van drie fleurons van goud. Dit wapen is de gemeente verleend bij Koninklijk Besluit van 7 December 1927. N^o 3 vertoont het van 1840 dateerende wapen, dat de gemeente tot den hiervoor genoemden datum voerde.
- 11 **Couvin.** 3,255 inwoners; 3,310 hectaren oppervlakte.
Wapen : gevierendeeld van goud en azuur.
- 12 **Walcourt.** 2,025 inwoners; 555 hectaren oppervlakte.
Wapen : in azuur een gesloten stad van zilver, zoals hiernevens is afgebeeld, geopend en gemetseld van sabel; een linker schildhoek van goud, beladen met een adelaar van keel, gebekt en gepoot van azuur. Dit zeer oude stadje, reeds in het begin der X^e eeuw na een inval der Franken versterkt, was aan het eind der XII^e eeuw de hoofdplaats van een machtige heerlijkheid. De heeren er van eind der XII^e eeuw de hoofdplaats van een machtige heerlijkheid. De heeren er van speelden in de historie dezer gewesten een voorname rol, b. v. Dirk van Walcourt, heer van Aa, Braine le Château, Haut-Ittre, enz., erfelijk maarschalk van Henegouwen, die reeds in den slag bij Woeringen aan de zijde van Jan van Brabant streed. In 1345 volgde hij den oorlogzuchtigen en prachtlievenden graaf Willem IV van Holland en Henegouwen op zijn noodlottigen tocht tegen de Friezen, waarbij beiden om het leven kwamen. De schildhoek van het gemeentewapen vertoont het blazoen der heeren van Walcourt, terwijl de andere wapenfiguur, de gesloten stad, wel zijn oorsprong in het oude stadszegel zal vinden.
- 13 **Bouvignes.** 1,116 inwoners; 548 hectaren oppervlakte.
Wapen : in goud een leeuw van sabel, genageld, getongd en gekroond van keel. Het is het Namensche embleem, echter zonder de breuk (roode schuinbalk), terwijl de kroon van den leeuw hier van keel is. (Lees de beschrijving bij het provinciewapen.) « Bovintum » was reeds in de VII^e eeuw bekend en kwam ongeveer 940 als een schenking van Keizer Otto I in het bezit van Béranger de Lommegouw. De graaf van Namen, Godfried I, richtte er een sterkte op, die door zijn zoon Héndrik I, de Blinde, ommuurd werd. Sindsdien kreeg de plaats den naam van stad. Gravin Jolathe gaf haar in 1213 de privilegiën der vrijheid, terwijl Margaretha de Courtenay in 1230 haar ommuring liet uitbreiden en met 16 torens versterken.
- 14 **Grand-Leez.** 1,622 inwoners; 1,289 hectaren oppervlakte.
Wapen : geruit van zilver en keel.
- 15 **Dhuy.** 830 inwoners; 1,060 hectaren oppervlakte.
Wapen : in goud een leeuw van sabel, genageld, getongd en gekroond van keel, in den rechter bovenhoek vergezeld van een letter H van sabel. Het wapen is gelijk aan dat van de gemeente Bouvignes, met toevoeging van de H. Het domein van Dhuy schijnt oorspronkelijk behoort te hebben aan een familie van dien naam. Graaf Jan III de Namur schonk het goed in 1421 aan zijn natuurlijken zoon Philips de Namur. In 1712 werd de heerlijkheid van Dhuy ten gunste van Claude-Robert de Namur tot Burggraafschap (vicomté) verheven.
- 16 **Vierves.** 673 inwoners; 1,114 hectaren oppervlakte.
Wapen : in keel vijf aaneengesloten, naast elkander geplaatste spitsruiten van zilver. Het is het embleem der familie van Hamal, welke de oude baronie met het feudale kasteel in 1567 door koop in bezit kreeg en tot 1857 behield.
- 17 **Erpent.** 543 inwoners; 576 hectaren oppervlakte.
Wapen : in azuur een dwarsbalk van goud, in den rechter bovenhoek vergezeld van een vijfpuntige ster van hetzelfde.
- 18 **Brûly.** 527 inwoners; 1,315 hectaren oppervlakte.
Wapen : in goud een eik van sinopel, met eikels van zilver, staande op een grasgrond en ter weerszijden vergezeld van een everzwijnskop van sabel, met oogen en slag tanden van zilver.

PROVINCIE NAMEN


❖ ❖ **TAMINES** ❖ ❖
 Province de Namur
 : Provincie Namen :
 No. 19



☞ ☞ **GESVES** ☞ ☞
 Province de Namur
 : Provincie Namen :
 No. 20




↘ ↘ **SPONTIN** ↘ ↘
 Province de Namur
 : Provincie Namen :
 No. 21




❖ ❖ **ANTHÉE** ❖ ❖
 Province de Namur
 : Provincie Namen :
 No. 22



❖ ❖ **FLORENNES** ❖ ❖
 Province de Namur
 : Provincie Namen :
 No. 23



↘ ↘ **CERFONTAINE** ↘ ↘
 Province de Namur
 : Provincie Namen :
 No. 24



Nr 25.

Nr 26.

Nr 27.



Speciaal bij nerveuze mensen en hartpatiënten heb ik, met uitstekende resultaten, van koffie HAG gebruik gemaakt. Naast de bekende hygiënische eigenschappen, waardeer ik bij koffie HAG bijzonder het heerlijke aroma en den fijnen pittigen smaak.

Dr. K., te B.



PROVINCIE NAMEN

Beschrijving der Blazoenen N^{rs} 19 tot 27.

- 19 **Tamines.** 6.321 inwoners; 614 hectaren oppervlakte.
Wapen : in sabel, bezaaid met tranen van zilver, een kruis van goud, beladen met acht vlammen van keel en in het hart het jaartal 1914 in cijfers van sabel. Dit wapen werd de gemeente verleend bij Koninklijk Besluit van 17 Mei 1932, als een blijvende herinnering aan het rampspoedige jaar 1914.
- 20 **Gesves.** 1.642 inwoners; 2.048 hectaren oppervlakte.
Wapen : in azuur, bezaaid met herkruiste kruisjes, een kruis; alles van goud. De heerlijkheid Gesves is in de XIV^e eeuw gesticht door Graaf Jan I van Luxemburg (1310-46), Koning van Boheme, ten behoeve van zijn schildknaap, Evrard de Bolland. Het gemeentewapen is het blazoen van laatstgenoemde.
- 21 **Spontin.** 641 inwoners; 762 hectaren oppervlakte.
Wapen : in zilver een schuinbalk van keel, vergezeld van twee smalle schuinbalken van hetzelfde en beladen met drie schelpen van goud. Het is het blazoen der Heeren van Spontin uit het geslacht Spontin-De Beaufort. Het komt reeds voor op een zegel, hangend aan een akte, uitgaande van Burgemeesters en Schepenen van het Hof van Spontin, gedateerd 2 Januari 1329. Het geslacht Spontin-De Beaufort bezat de heerlijkheid tot 1518, toen ze door het huwelijk van Marguerite de Spontin met Jan van Glimes, aan diens familie kwam. Door de echtverbintenis echter van Marie-Marguerite van Glimes met Charles Spontin-De Beaufort verkreeg het oude geslacht haar in 1747 weer tot het eind van het « oude regime » in bezit.
- 22 **Anthée.** 458 inwoners; 1.003 hectaren oppervlakte.
Wapen : in keel een borstbeeld van Mercurius van zilver.
- 23 **Florennes.** 3.032 inwoners; 2.861 hectaren oppervlakte.
Zegel : een sterk kasteel met versterkten ringmuur, ter weerszijden vergezeld van een schildje met het wapen van Lotharingen, zijnde in goud een schuinbalk van keel, beladen met drie geknotte adelaars van zilver, geplaatst in de richting van den balk.
- 24 **Cerfontaine.** 1.842 inwoners; 2.405 hectaren oppervlakte.
Zegel : een fontein bestaande uit een steenen bekken, te midden waarvan zich een monument verheft, waaruit twee waterstralen komen. De fontein ter rechterzijde vergezeld van een staand, drinkend hert met een gewei, waarvan elke hoorn vijf uitsteeksels heeft. Alles op een met bloemen beplanten grasgrond. Het is een « sprekend » zegelbeeld, een beeld dus, dat den naam der gemeente uitdrukt.

PROVINCIE NAMEN


TAMINES

Province de Namur
: Provincie Namen :
No. 19



GESVES

Province de Namur
: Provincie Namen :
No. 20



SPONTIN

Province de Namur
: Provincie Namen :
No. 21




ANTHÉE

Province de Namur
: Provincie Namen :
No. 22



FLORENNES

Province de Namur
: Provincie Namen :
No. 23



CERFONTAINE

Province de Namur
: Provincie Namen :
No. 24



Speciaal bij nerveuze-menschen en hartpatiënten heb ik, met uitstekende resultaten, van koffie HAG gebruik gemaakt. Naast de bekende hygiënische eigenschappen, waardeer ik bij koffie HAG bijzonder het heerlijke aroma en den fijnen pittigen smaak.
Dr. K., te B.



PROVINCIE NAMEN

Beschrijving der Blazoenen N^{rs} 19 tot 24.

- 19 **Tamines.** 6.321 inwoners; 614 hectaren oppervlakte.
Wapen : in sabel, bezaaid met tranen van zilver, een kruis van goud, beladen met acht vlammen van keel en in het hart het jaartal 1914 in cijfers van sabel. Dit wapen werd de gemeente verleend bij Koninklijk Besluit van 17 Mei 1932, als een blijvende herinnering aan het rampspoedige jaar 1914.
- 20 **Gesves.** 1.642 inwoners; 2.048 hectaren oppervlakte.
Wapen : in azuur, bezaaid met herkruiste kruisjes, een kruis; alles van goud. De heerlijkheid Gesves is in de XIVe eeuw gesticht door Graaf Jan I van Luxemburg (1310-1346), Koning van Bohemen, ten behoeve van zijn schildknaap. Evrard de Bolland. Het gemeentewapen is het blazoen van laatstgenoemde.
- 21 **Spontin.** 641 inwoners; 762 hectaren oppervlakte.
Wapen : in zilver een schuinbalk van keel, vergezeld van twee smalle schuinbalken van hetzelfde en beladen met drie schelpen van goud. Het is het blazoen der Heeren van Spontin uit het geslacht Spontin-de Beaufort. Het komt reeds voor op een zegel, hangend aan een akte, uitgaande van Burgemeesters en Schepenen van het Hof van Spontin, gedateerd 2 Januari 1329. Het geslacht Spontin-de Beaufort bezat de heerlijkheid tot 1518, toen ze door het huwelijk van Marguerite de Spontin met Jan van Glimmes, aan diens familie kwam. Door de echtverbintenis echter van Marie-Marguerite van Glimmes met Charles Spontin-de Beaufort verkreeg het oude geslacht haar in 1747 weer tot het eind van het « oude regime » in bezit.
- 22 **Anthée.** 458 inwoners; 1.003 hectaren oppervlakte.
Wapen : in keel een borstbeeld van Mercurius van zilver.
- 23 **Florennes.** 3.032 inwoners; 2.861 hectaren oppervlakte.
Zegel : een sterk kasteel met versterkten ringmuur, te weerszijden vergezeld van een schildje met het wapen van Lotharingen, zijnde in goud een schuinbalk van keel, beladen met drie geknotte adelaars van zilver, geplaatst in de richting van den balk.
- 24 **Cerfontaine.** 1.842 inwoners; 2.405 hectaren oppervlakte.
Zegeld : een fontein bestaande uit een steenen bekken, te midden waarvan zich een monument verheft, waaruit twee waterstralen komen. De fontein ter rechterzijde vergezeld van een staand, drinkend hert met een gewei, waarvan elke hoorn vijf uitsteeksels heeft. Alles op een met bloemen beplanten grasgrond. Het is een « sprekend » zegelbeeld, een beeld dus, dat den naam der gemeente uitdrukt.